





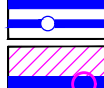
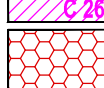
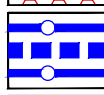

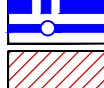
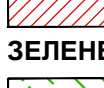








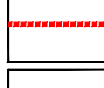

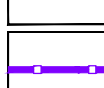





ЛЕГЕНДА

- | | |
|---|--|
|  | Граница обухвата плана |
|  | Граница грађевинског земљишта изван грађевинског подручја насеља |
|  | Граница катастарских опštина |
|  | План генералне регулације "Кучево"
"Службених граница Општине Кучево", бр. 11/19 |
|  | План детаљне регулације подручја ветроелектране "Ракопа бара" на територији општине Кучево, "Службених граница општине Кучево", бр. 17/24 и 1/25 |
|  | Планирано узидане својста јавног пута, дужи н.бр. 6482 КО Кучево (површина 167м ²) и дужи н.бр. 6484 КО Кучево (површина 833м ²) |

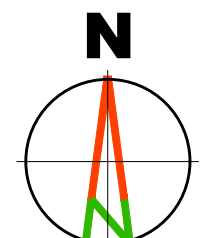
ГРАЂЕВИНСКО ЗЕМЉИШТЕ ИЗВАН ГРАЂЕВИНСКОГ ПОДРУЧЈА НАСЕЉА
ПОВРШИНЕ ЈАВНЕ НАМЕНЕ
ПОВРШИНЕ И ОБЈЕКТИ ЗА САОБРАЋАЈНУ ИНФРАСТРУКТУРУ
Други саобраћај

- | | |
|---|---|
| | Некатегорисан пут |
|  | И ОБЈЕКТИ ЗА ТЕХНИЧКУ ИНФРАСТРУКТУРУ |
|  | Постојећи далакевод 400kV број 401/2,
са заштитном зоном од 30m, обострано, мерено од крајњег фазног проводника |
|  | Осма далака постојећег далакевод 400kV број 401/2
са припадajuћим стубовима, који се узима |
|  | Планирано прикључно расподелно постројење (ППР) 400kV "Кувево" |
|  | Планирани прикључни јединицасти далакевод 400kV,
са заштитном зоном од 30m, обострано, мерено од крајњег фазног проводника |
|  | Стубови који дефинишу трасу планираног прикључног
јединицаског далакевод 400kV |
|  | Постојећи далакевод 110kV
са заштитном зоном од 25m, обострано, мерено од крајњег фазног проводника |
|  | Планирано ПРП ЕДС |
|  | ЗЕЛЕНЕ ПОВРШИНЕ |
|  | Заштитно зеленило |
|  | ПОВРШИНЕ ОСТАЛЕ НАМЕНЕ |
|  | ПОВРШИНЕ И ОБЈЕКТИ ЗА ТЕХНИЧКУ ИНФРАСТРУКТУРУ |
|  | Планирана трансформаторска станица (ТС) 33/35kV 40V "ВЕ Рамсва Ђара" |
|  | ПОЉОПРИВРЕДНО ЗЕМЉИШТЕ |
|  | Пољопривредно земљиште, у јавној својини |
|  | ШУМСКО ЗЕМЉИШТЕ |
|  | Шумско земљиште, у јавној својини |

УРБАНИСТИЧКА РЕГУЛАЦИЈА

- | | |
|---|--|
| | Регулациона линија |
|  | Грађевинска линија |
|  | Граница грађења |
| | Ограда око електроенергетског комплекса
(ПРП 400kV "Кучево" и TC 33(35)/400kV "БЕ Ракова бара") |
|  | Заштитни појас електроенергетског комплекса
(30т мерено од позиције оgrade) |

Оквирне координате стубова планираних делекова		Координате стубова постојећег делекова	
Ушћеније ДБ-400 ку бр. 4012 ПР Делег. П1 ЗЕРДМ-1		ДБ-400 ку бр. 4012 ПР Делег. П1 ЗЕРДМ-1	
Стуб	Оквирне координате стубова	Стуб	Оквирне координате стубова
Правци	Y X	Правци	Y X
П1	ПР ЗЕРДМ-1	Делегација	Оквирне координате постојећег делека
Б-1	7 653 104 45	1	7 653 104 45
Б-2	7 603 108 118	2	7 603 108 06
Б-3	7 603 112 222	3	7 603 112 36
Правци ПР Делег		Правци ПР Делег	
ДБ-0	7 602 117 72	4	7 603 108 06
ДБ-1	7 602 107 801	5	7 603 117 72
ДБ-2	7 602 178 28	6	7 603 178 28



<p>Национални извршни планови</p> <p>“БЕ Ресима бр” Д.О.О. ул. Сут Југовина бр. 13 13000 Жагубина</p>	<p>Национални извршни планови</p> <p>ОПТИЧКА И ПРАВА ОПШТИНЕ КУЧЕВО Општина је за максимално савремено уградњом и перену ул. Савског бр бр. 75, 12 240 Кучево</p>
<p>Обрађивачи плана</p> <p>“АРХИТЕКТУРА” Д.О.О. ул. Милоша Улашкиг бр. 10 11000 Београд</p>	
<p>Насив план</p>	<p>ОПШТИНА ПРАВА ОПШТИНЕ КУЧЕВО</p>
<p>ЗА ИЗГРАДЊУ ПЛАН ЗА ПРИКЉУЧЕЊЕ НА ПРЕНОСИ СИСТЕМ И ОБЈЕКТА У САСТАВУ ВЕТРОЕЛЕКТРАН “РАКОВА БАРА” НА ТЕРИТОРИЈИ ОПШТИНЕ КУЧЕВО</p>	
<p>Насив план</p>	<p>Општина ПРАВА ОПШТИНЕ КУЧЕВО</p>
<p>Планирања намена површина у оквиру планског обухвата</p>	<p>Датум: мај, 2025 год.</p>
<p>Одговорни уредници: директор извр. органа Драгана Бага (ЈКНС 200 0015 03) директор извр. органа Јелена Милићковић (ЈКНС 200 1475 14)</p>	<p>НАЈПР ПРАВА ЛАЈП ПРАВА</p>